

Scopri il Conero '09

Primavera 2009

Ecoturismo
nel territorio del Parco Naturale del Conero
e nelle aree limitrofe
attraverso il coinvolgimento degli operatori turistici






a cura di







SCOPRI IL CONERO SPECIALE PRIMAVERA

periodo di Pasqua, ponti 25 aprile, 1 maggio

attività gratuite per i clienti delle strutture che aderiscono alla convenzione
SCOPRI IL CONERO PRIMAVERA

Giorno	Escursioni in convenzione periodo di Pasqua	genere	ora	durata	Diff.
Sabato 11 aprile	<u>L'ANELLO NORD: DA POGGIO A PIAN GRANDE</u> Dalla frazione Poggio, piccolo borgo alle pendici Nord del Monte Conero, itinerario ad anello fino allo straordinario balcone panoramico di Pian Grande, sullo scoglio del Trave e la Baia di Portonovo.		16,00	2,30 h	**
Appuntamento: Centro Visite Parco del Conero					
Domenica 12 aprile (Pasqua)	<u>ANELLO DEI BOSCHI DEL CONERO</u> Alla scoperta del Parco percorrendo un affascinante itinerario ad anello, toccando punti panoramici di straordinaria bellezza attraverso la macchia mediterranea e i boschi del Monte Conero.		16,00	3,00 h	*
Appuntamento: Centro Visite Parco del Conero					
Lunedì 13 aprile (Pasquetta)	<u>MONTE COLOMBO E L'ANELLO DELLA PECORARA</u> Insolito ed affascinante itinerario per scoprire angoli nascosti di natura, tra i suggestivi paesaggi delle campagne del Parco e sentieri minori immersi nel verde dei boschi.		17,00	3,00 h	*
Appuntamento: Centro Visite Parco del Conero					
Giorno	Escursioni in convenzione week-end 25 aprile	genere	ora	durata	difficoltà
Venerdì 24 aprile	<u>ANELLO DEI BOSCHI DEL CONERO</u> Alla scoperta del Parco percorrendo un affascinante itinerario ad anello, toccando punti panoramici di straordinaria bellezza attraverso la macchia mediterranea e i boschi del Monte Conero.		16,00	3,00 h	*
Appuntamento: Centro Visite Parco del Conero					
Sabato 25 aprile	<u>BIRDWATCHING</u> Dalla frazione Poggio, piccolo borgo alle pendici Nord del Monte Conero, un itinerario ad anello alla scoperta di panorami inconsueti verso lo scoglio del Trave e la Baia di Portonovo, da dove cercheremo di scorgere il volo dei rapaci in migrazione. <i>A fine escursione, per gli interessati, possibilità di partecipare al censimento dei rapaci in compagnia di un ornitologo.</i>		16,00	2,30 h	**
Appuntamento: Centro Visite Parco del Conero					

Domenica 26 aprile	<u>LA BAI A DI PORTONOVO E LA CHIESETTA ROMANICA DI SANTA MARIA</u> A due passi dal mare, suggestiva passeggiata nel verde di una fitta macchia mediterranea e visita alla Chiesetta di S. Maria di Portonovo, straordinario gioiello incastonato nel parco, capolavoro dell'architettura romanica marchigiana.		16,00	2,00 h	*
Appuntamento: Piazzetta Portonovo					
Giorno	Escursioni in convenzione ponte 1 maggio	genere	ora	durata	difficoltà
Venerdì 1 maggio	<u>ANELLO DEI BOSCHI DEL CONERO</u> Alla scoperta del Parco percorrendo un affascinante itinerario ad anello, toccando punti panoramici di straordinaria bellezza attraverso la macchia mediterranea e i boschi del Monte Conero.		16,00	3,00 h	*
Appuntamento: Centro Visite Parco del Conero					
Sabato 2 maggio	<u>BIRDWATCHING</u> Dalla frazione Poggio, piccolo borgo alle pendici Nord del Monte Conero, itinerario ad anello alla scoperta di panorami inconsueti verso lo scoglio del Trave e la Baia di Portonovo, da dove cercheremo di scorgere il volo dei rapaci in migrazione. <i>A fine escursione, per gli interessati, possibilità di partecipare al censimento dei rapaci in compagnia di un ornitologo.</i>		16,00	2,30 h	**
Appuntamento: Centro Visite Parco del Conero					
Domenica 3 maggio	<u>LA BAI A DI PORTONOVO E LA CHIESETTA ROMANICA DI SANTA MARIA</u> A due passi dal mare, suggestiva passeggiata nel verde di una fitta macchia mediterranea e visita alla Chiesetta di S. Maria di Portonovo, straordinario gioiello incastonato nel parco, capolavoro dell'architettura romanica marchigiana.		16,00	2,00 h	*
Appuntamento: Piazzetta Portonovo					

Legenda:



Escursione a piedi



Escursione in mountain bike

* = facile ** = medio impegnativo